

XII. ZONE A URBANISER (Zone AUL)

A) Zone AUL : Destination des constructions, usages des sols et natures d'activité

**A1) Zone AUL : destination et sous-destination des constructions**

**Destinations et sous-destinations admises, interdites ou admises sous conditions**

DESTINATION	SOUS DESTINATION	INTERDITE	ADMISE SOUS CONDITION
exploitation agricole et forestière	exploitation agricole	X	
	exploitation forestière	X	
habitation	logement		X
	hébergement		
commerce et activités de service	artisanat	X	
	commerce de détail		
	restauration		
	commerce de gros	X	
	activités de services où s'effectue l'accueil d'une clientèle		
	hébergement hôtelier et touristique		
	cinéma		
équipements d'intérêt collectif et services publics	locaux et bureaux accueillant du public des administrations publiques et assimilés	X	
	locaux techniques et industriels des administrations publiques et assimilés		
	établissements d'enseignement	X	
	établissements de santé et d'action sociale	X	
	salles d'art et de spectacles		
	équipements sportifs		
autres activités des secteurs secondaire ou tertiaire	autres équipements recevant du public		
	industrie	X	
	entrepôt	X	
	bureau	X	
	centre de congrès et d'exposition	X	

**Conditions applicables aux destinations ou sous-destinations admises avec limitations dans la zone**

- Les constructions et aménagements sont autorisés dans le cadre d'une opération d'aménagement d'ensemble qui couvre la totalité de la zone.
- Les constructions doivent être liées aux activités de tourisme, sportives et de loisirs.
- Les logements dont la présence est indispensable pour assurer la direction, la surveillance ou le gardiennage des établissements de la zone sont autorisés. Un seul logement est autorisé par établissement.
- Les constructions et aménagements doivent respecter les orientations d'aménagement et de programmation.
- Les constructions doivent se conformer aux prescriptions du PPR retrait et gonflement des argiles.

Dans les continuités écologiques :

Les travaux nécessaires au maintien ou à la remise en état des continuités écologiques sont autorisés.

## A2) Zone AUL : usages, affectation des sols et activités

### Usages, affectations des sols et activités interdits

- L'ouverture et l'exploitation de carrières et de gravières.
- Les exhaussements et affouillements doivent être rendus nécessaires par la réalisation du projet.

### Conditions applicables aux usages, affectations des sols et activités.

Non réglementé.

## A3) Zone AUL : Mixité fonctionnelle et sociale

### Mixité de destination

Non réglementé.

### Mixité sociale

Non réglementé.

### Majoration de volume constructible par destination

Non réglementé.

### Règles différenciées selon les niveaux

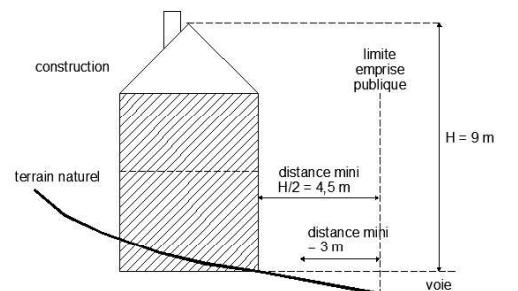
Non réglementé.

## B) Zone AUL : Caractéristiques urbaine, architecturale, environnementale et paysagère

### B1) Zone AUL : Volumétrie et implantation des constructions

#### Implantation par rapport aux voies

Les constructions doivent être implantées à une distance de l'emprise publique au moins égale à la moitié de la hauteur du bâtiment, mesurée du sol naturel avant travaux au sommet du toit et sans jamais être inférieure à 3 mètres de l'emprise publique (figure ci-contre).



Dispositions particulières :

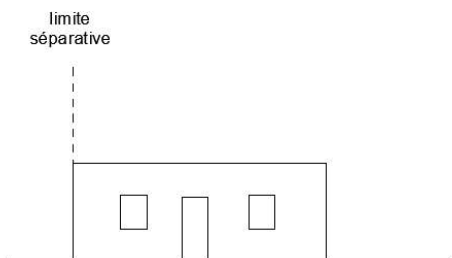
Les constructions et installations nécessaires à des équipements collectifs ou à des services publics sont exemptées de la règle précédente lorsque leurs caractéristiques techniques l'imposent et sous réserve qu'elles ne portent pas atteinte à la sécurité des usagers de la route (visibilité...), à la qualité du site et des monuments.

**Implantation par rapport aux limites séparatives**

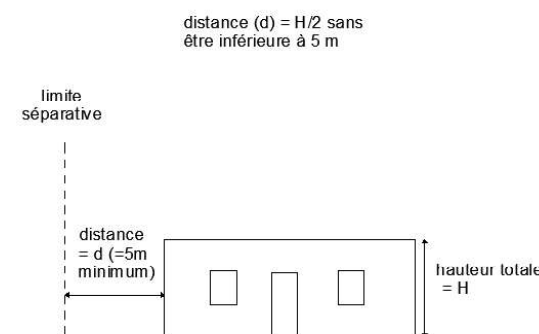
Les constructions doivent être implantées :

- soit en limite séparative (figure 1),
- soit à une distance des limites séparatives au moins égale à la moitié de la hauteur du bâtiment, mesurée du sol naturel avant travaux au sommet du toit et sans jamais être inférieure à 5 mètres des limites séparatives (figure 2).

**Figure 1**



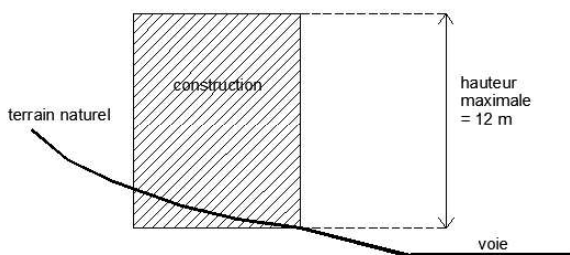
**Figure 2**



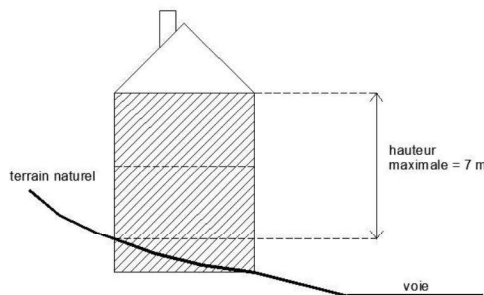
**Hauteur**

La hauteur des constructions ne doit pas dépasser 12 mètres pour les bâtiments d'activité (figure 1) mesurée du sol naturel avant travaux au sommet du toit et 7 mètres pour les logements de fonction (figure 2), mesurée du sol naturel avant travaux à l'égout du toit. Dans le cas d'un terrain en pente, la hauteur est mesurée à partir du point haut du terrain naturel.

**Figure 1**



**Figure 2**



Les constructions et installations nécessaires à des équipements collectifs ou à des services publics sont exemptées des règles précédentes lorsque leurs caractéristiques techniques l'imposent et sous réserve qu'elles ne portent pas atteinte à la qualité du site et des monuments.

### **Emprise au sol et densité**

L'emprise au sol des constructions est limitée à 50% de l'unité foncière.

## **B2) Zone AUL : Qualité urbaine, architecturale, environnementale et paysagère**

### **Dispositions générales :**

#### **Les façades :**

L'emploi à nu, en parement extérieur, de matériaux destinés à être enduits (briques creuses, parpaings, etc. ...) est strictement interdit.

#### **Ouvrages annexes :**

Les ouvrages annexes, les coffrets techniques, les installations destinées à accueillir les déchets ou ordures de toute sorte, implantés en extérieur pourront n'être autorisés que s'ils font l'objet d'une intégration paysagère qui ne nuit pas à l'image d'ensemble de site.

#### **Les toitures :**

Les monopentes sont interdites à l'exception des toitures terrasses ou végétalisées.

#### **Les clôtures :**

L'emploi à nu, en parement extérieur, de matériaux destinés à être enduits (briques creuses, parpaings, etc. ...) est strictement interdit.

Les clôtures seront constituées de panneaux de grillage rigide pouvant éventuellement être doublées d'un écran végétal (haies vives, plantations d'alignement,...). Les portails clôturant les accès aux unités foncières devront être implantés avec un recul minimal de 5 m par rapport à l'alignement des voies publiques. Les parties de clôture, limitées à 10m de chaque côté du ou des portails pourront être traitées en maçonnerie pleine sous réserve :

- qu'elles n'excèdent pas une hauteur de 2m comptée à partir du niveau du sol fini après travaux, au droit de l'accès
- qu'elles ne nuisent pas à la visibilité des voies publiques au droit de l'accès
- qu'elles soient traitées en harmonie avec les constructions de l'unité foncière

### **Dispositions particulières :**

Les constructions et installations nécessaires à des équipements collectifs ou à des services publics sont exemptées des règles précédentes lorsque leurs caractéristiques techniques l'imposent et sous réserve qu'elles ne portent pas atteinte au voisinage, à la qualité du site et des monuments.

### **Obligation en matière de performances énergétiques et environnementale**

Non règlementé

### **B3) Zone AUL : Traitement environnemental et paysager des espaces non bâtis et abords des constructions**

#### **Surfaces non imperméabilisées**

Les surfaces non imperméabilisées devront représenter au moins 50% de la superficie de la parcelle.

#### **Plantations, aire de jeux et de loisirs**

Les haies monospécifiques sont interdites. Les essences locales en mélange doivent être majoritaires.

Les talus existants et à créer en façade de voie doivent être végétalisés. Les enrochements et les talus sont limités à 3 mètres de hauteur.

#### **Éléments de paysages**

Non règlementé.

#### **Eaux pluviales**

Les exhaussements et affouillements de sols ne doivent pas empêcher l'écoulement des eaux.

#### **Continuités écologiques**

En limite des cours d'eau, les clôtures doivent être perméables.

### **B4) Zone AUL : Stationnement**

La surface minimale à prendre en compte pour le stationnement d'un véhicule automobile est de 12,5 m<sup>2</sup>.

Les constructions doivent disposer d'au minimum 1 place de stationnement vélo pour 200 m<sup>2</sup> de surface de plancher d'activité de loisirs.

Le stationnement des véhicules doit être assuré en dehors des voies publiques et correspondre aux besoins des constructions et installations autorisées dans la zone sans être inférieur à :

- 1 place de stationnement par logement
- 1 place de stationnement par chambre pour les constructions à usage d'hébergement hôtelier
- 1 place de stationnement pour 2 couverts pour les constructions à usage de restauration
- 1 place minimale par HLL ou emplacement de camping.

## C) Zone AUL : Équipement et réseaux

### C1) Zone AUL : Desserte par les voies publiques ou privées

#### Voies

Les voies à créer, tant publiques que privées, doivent, quant à leur tracé, leur largeur et leur structure, respecter les écoulements des eaux pluviales sur les voies adjacentes.

Lorsque le terrain est riverain de deux ou plusieurs voies publiques, l'accès sur celle des voies qui présenterait une gêne ou un risque pour la circulation peut être interdit.

La conception générale des espaces publics devra prendre en compte les besoins des personnes à mobilité réduite. Il conviendra de veiller à ce que les caractéristiques des voiries, des espaces (dimensions, pentes, matériaux) et l'implantation du mobilier urbain ne créent pas d'obstacles au cheminement, et notamment au passage des fauteuils roulants.

#### Impasses

Les voies en impasse de plus de 40 mètres devront être aménagées dans leur partie terminale (par exemple : placette de retournement, permettant l'inscription d'un cercle de minimum 11 m de diamètre intérieur) afin de permettre aux véhicules privés et ceux des services publics de faire demi-tour aisément (lutte contre l'incendie, enlèvement des ordures ménagères).

### C2) Zone AUL : Desserte par les réseaux

#### Eau potable

Toute construction ou installation nouvelle nécessitant l'eau potable doit être raccordée au réseau public de distribution d'eau potable.

#### Assainissement des eaux usées

L'évacuation d'eaux usées non traitées dans les rivières, fossés ou réseaux d'eaux pluviales est interdite.

Lorsque le réseau existe, les constructions ou installations nouvelles qui le nécessitent doivent être obligatoirement raccordées par des canalisations souterraines au réseau collectif d'assainissement par l'intermédiaire d'un dispositif agréé.

En l'absence de réseau, les constructions ou installations qui le nécessitent doivent être assainies suivant un dispositif autonome adapté à la nature du sol et conformément à la réglementation en vigueur.

### **Eaux pluviales**

Les eaux pluviales seront résorbées sur le terrain d'assiette du projet. Les opérations d'aménagement d'ensemble devront privilégier une rétention des eaux pluviales par des noues paysagères.

### **Communications électroniques**

Dans le cas d'une extension des réseaux secs, le gainage des réseaux de communication numérique doit être réalisé.